

## INFORME DIARIO DE MONITOREO DE MEDIOS\*

\*Vigilancia basada en eventos de interés epidemiológico mediante el monitoreo de medios abiertos de comunicación locales y nacionales.

### Reporte de eventos:

Amenaza	Tema	Medio	Fecha	Resumen	Liga	Prioridad
Biológico	Covid-19	El sol de Cuernavaca	11 noviembre 2020	En las últimas horas el estado de Morelos ha tenido un incremento de casos de más del 100 por ciento ya que el lunes se presentaron 16 casos de Covid-19 nuevos, y para este martes las cifras llegaron a 48, además de otras 9 muertes.	<a href="https://www.elsoldecuernavaca.com.mx/local/levantan-100-contagios-de-coronavirus-en-morelos-6002922.html">https://www.elsoldecuernavaca.com.mx/local/levantan-100-contagios-de-coronavirus-en-morelos-6002922.html</a>	Bajo
Biológico	Covid-19	El sol de Cuernavaca	11 noviembre 2020	En boletín de prensa se explicó que según datos de los Servicios de Salud de Morelos, la semana del 8 de noviembre aumentó de 135 a 142 el número de contagios, lo cual pone a Cuernavaca en tres situaciones de riesgo. La tarde del martes, autoridades de la Secretaría de Salud informaron que en Morelos hay mil 273 casos confirmados acumulados de covid-19; asimismo, se han registrado 257 defunciones.	<a href="https://www.elsoldecuernavaca.com.mx/local/alertan-hay-riesgo-inminente-de-saturar-hospitales-por-repunte-de-covid-19-cuernavaca-morelos-6004782.html">https://www.elsoldecuernavaca.com.mx/local/alertan-hay-riesgo-inminente-de-saturar-hospitales-por-repunte-de-covid-19-cuernavaca-morelos-6004782.html</a>	Bajo
Biológico	Covid-19	La Unión	12 noviembre 2020	El conflicto por el agua potable en la comunidad de Galeana subió de tono, luego de que este miércoles, habitantes de las colonias Lázaro Cárdenas y Galeana Centro que están en desacuerdo en dotar de agua potable al conjunto habitacional denominado "Bóvedas Altas" cerraron la válvula.	<a href="https://www.launion.com.mx/morelos/zona-sur/noticias/170565-escala-conflicto-por-agua-potable-en-el-poblado-de-galeana.html">https://www.launion.com.mx/morelos/zona-sur/noticias/170565-escala-conflicto-por-agua-potable-en-el-poblado-de-galeana.html</a>	Bajo
Biológico	Covid-19	La Unión	12 noviembre 2020	Las autoridades de Salud de este lugar llamaron a la ciudadanía en general a no bajar la guardia contra el virus SARS-CoV-2, causante de la enfermedad covid-19, ya que en esta temporada el riesgo de enfermedades respiratorias es mayor.	<a href="https://www.launion.com.mx/morelos/zona-sur/noticias/170516-necesario-mantener-la-guardia-alta-contr-el-covid-19.html">https://www.launion.com.mx/morelos/zona-sur/noticias/170516-necesario-mantener-la-guardia-alta-contr-el-covid-19.html</a>	Bajo
Biológico	Covid-19	El Regional del Sur	12 noviembre 2020	Según el funcionario estatal, no hay saturación de hospitales en Morelos. La ocupación de camas en el Instituto Mexicano del Seguro Social (IMSS) es del 19.7 por ciento, es decir 29 camas de las 150 disponibles, mientras que los Servicios de Salud es del 20%, lo que representa que hay disponibilidad del 80%.	<a href="https://www.elregional.com.mx/no-hay-saturacion-de-camas-para-enfermos-covid-en-morelos-ssm">https://www.elregional.com.mx/no-hay-saturacion-de-camas-para-enfermos-covid-en-morelos-ssm</a>	Bajo
Biológico	Diabetes mellitus	Zona Centro	11 noviembre 2020	Sin embargo, en Morelos la enfermedad tiene números más graves. Según los datos que se tienen en personas de 20 años o más es que el 12% de la población tiene la enfermedad hasta según cifras del año 2018, lo que significa un aumento del 3.1 % en relación con el año 2012,	<a href="https://www.zonacentronoticias.com/2020/11/aumenta-la-diabetes-en-morelos-3-1-en-comparacion-con-el-ano-2012/">https://www.zonacentronoticias.com/2020/11/aumenta-la-diabetes-en-morelos-3-1-en-comparacion-con-el-ano-2012/</a>	Bajo



SERVICIOS  
DE SALUD



<http://ssm.gob.mx>



Servicios de Salud Morelos



@MorelosSalud

## INFORME DE RIESGOS METEOROLOGICOS

**Fuente:** Servicio Meteorológico Nacional de México, CONAGUA.

### LLUVIAS PUNTUALES FUERTES EN VERACRUZ, OAXACA Y PUEBLA, ASI COMO VIENTOS FUERTES EN EL NORTE DEL PAÍS.

Para hoy, una **línea seca** sobre el norte del país, ocasionará vientos fuertes con rachas de hasta 60 km/h en Chihuahua, Durango, Coahuila, Nuevo León y Tamaulipas. Por otro lado, un **canal de baja presión** sobre el sur del Golfo de México, ocasionará lluvias puntuales fuertes en zonas montañosas de Puebla, Veracruz y Oaxaca, así como intervalos de chubascos en la Península de Yucatán. Para el resto del territorio mexicano, se mantendrá ambiente frío al amanecer, con posibles heladas principalmente en zonas montañosas de la Mesa del Norte y Mesa Central.

**Las lluvias podrían acompañarse de descargas eléctricas, posible caída de granizo y fuertes rachas de viento durante las tormentas. Además de incremento en los niveles de ríos y arroyos, deslaves e inundaciones en zonas bajas del terreno.**

#### Pronostico de Precipitación:

**Sin pronostico de lluvias para el estado de Morelos.**

#### Pronostico de Temperaturas Máximas:

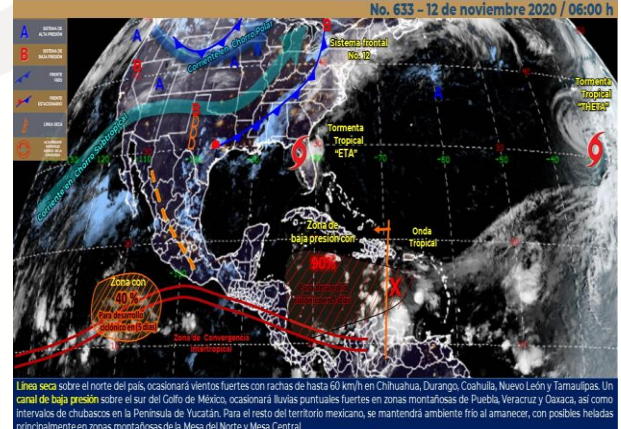
**Temperaturas mínimas de 0 a 5°C y posibles heladas:** Zonas montañosas de Baja California, Sonora, Estado de México, Tlaxcala y Puebla.

#### Pronostico en región Mesa Central:

Cielo despejado a medio nublado con lluvias puntuales fuertes en Puebla. Ambiente frío con posibles heladas matutinas en zonas montañosas. Viento de dirección variable de 15 a 30 km/h.

#### IMAGEN DE SATELITE

SISTEMAS METEOROLÓGICOS ACTUALES  
No. 633 - 12 de noviembre 2020 / 06:00 h



Línea seca sobre el norte del país, ocasionará vientos fuertes con rachas de hasta 60 km/h en Chihuahua, Durango, Coahuila, Nuevo León y Tamaulipas. Un canal de baja presión sobre el sur del Golfo de México, ocasionará lluvias puntuales fuertes en zonas montañosas de Puebla, Veracruz y Oaxaca, así como intervalos de chubascos en la Península de Yucatán. Para el resto del territorio mexicano, se mantendrá ambiente frío al amanecer, con posibles heladas principalmente en zonas montañosas de la Mesa del Norte y Mesa Central.

## INFORME DE MONITOREO VOLCÁNICO Y SISMOLÓGICO

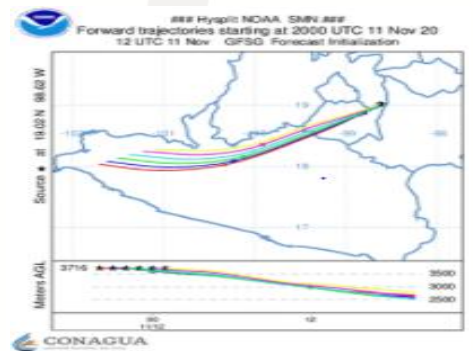
**Fuente:** Servicio Sismológico Nacional, UNAM. / Centro nacional de Prevención de Desastres (CENAPRED)-SEGOB, SENEAM-SCT y NOAA.

En las últimas 24 horas, mediante los sistemas de monitoreo del **volcán Popocatepetl** se identificaron **344 exhalaciones** acompañadas por emisiones de vapor de agua y gases volcánicos. Adicionalmente, se registraron **10 minutos de tremor de baja amplitud.**

NIVEL DE ALERTA	SEMAFORO	AMARILLO-FASE 2	RECOMENDACIONES PARA LA FASE AMARILLO FASE 2
	<b>Incremento de actividad:</b> <ul style="list-style-type: none"> <li>Pluma de vapor de agua y gas</li> <li>Ligera caída de ceniza en áreas cercanas</li> <li>Caída de fragmentos incandescentes</li> <li>Crecimiento y destrucción de domos de lava</li> <li>Posibilidad de flujos piroclásticos por explosiones</li> <li>Flujos de lodo o escombros de corto alcance</li> </ul>		1. Continuar con el radio de seguridad de 12 km, por lo que la permanencia en esa área no está permitida. 2. Controlar el tránsito entre Santiago Xalitzintla y San Pedro Nexapa, vía Paso de Cortés. 3. A las autoridades de Protección Civil, mantener sus procedimientos preventivos, de acuerdo con sus planes operativos. 4. A la población se le recomienda elevar la atención a los avisos de las autoridades de su localidad y se exhorta a no acercarse al volcán, y mucho menos al cráter. 5. Mantenerse fuera de cañadas ante posibles flujos de lodo, principalmente en temporada de lluvias.

### PRONOSTICO DE CAIDA DE CENIZA

En caso de una exhalación de ceniza volcánica, **el pronóstico de trayectoria hacia el suroeste** (6, simulando exhalación cada siguiente hora) a su paso por la zona oeste del estado de Puebla, sureste del Estado de México; **noreste, centro y suroeste del estado de Morelos** y norte del estado de Guerrero **para las primeras 12 horas de pronóstico** (14:00 a las 02:00 hora local). Posteriormente para las últimas 12 horas de pronóstico, (02:00 a las 14:00 hora local del día siguiente), las trayectorias continúan sobre la zona norte, noroeste y suroeste del estado de Guerrero.



SISMOS	ÚLTIMO SISMO	SISMOS RECIENTES
	Se registró sismo de magnitud de <b>4.3 grados</b> Richter, a las 22:48:21 hrs con localización del epicentro a 124 km al suroeste de Salina Cruz, Oaxaca. <b>NO PERCEPTIBLE EN EL ESTADO DE MORELOS.</b>	<b>TIEMPO DEL CENTRO DE MÉXICO</b> <b>FECHA:</b> 2020-11-11 <b>HORA:</b> 22:48:21 <b>MAGNITUD:</b> 4.3 <b>EPICENTRO</b> <b>LATITUD:</b> 15.22° <b>LONGITUD:</b> -94.59° <b>LOCALIZACIÓN:</b> 124 KM AL SURESTE DE SALINA CRUZ, OAXACA <b>PROFUNDIDAD:</b> 17 KM
REPORTE DE DAÑOS A LA POBLACION		
PROTECCIÓN CIVIL	Sin reporte de daños a la población ni a la infraestructura en salud.	







**MORELOS**  
2018 - 2024



**Fecha:** 12 de Noviembre del 2020  
**Semana Epidemiológica:** 46  
**Área:** Coordinación de Vigilancia Epidemiológica, **UIES.**

## INFORME DE TEMPERATURAS Y CALIDAD DEL AIRE

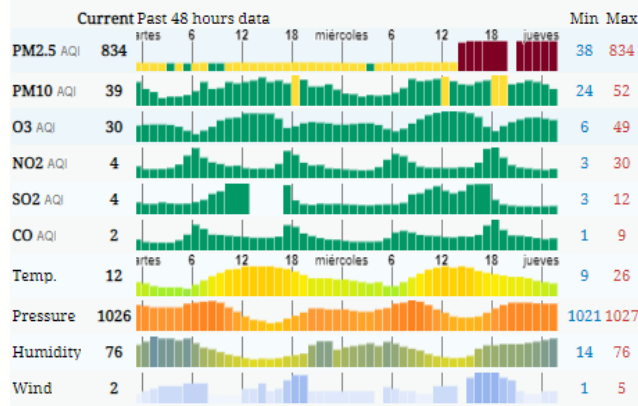
**Fuente:** Comisión Estatal de Agua (CEAGUA)

ICA	CALIDAD DEL AIRE	PROTEJA SU SALUD
0-50	Buena	No se anticipan impactos a la salud cuando la calidad del aire se encuentra en este intervalo.
51-100	Moderada	Las personas extraordinariamente sensitivas deben considerar limitación de los esfuerzos físicos excesivos y prolongados al aire.
101-150	Dañina a la salud de los grupos sensitivos	Los niños adultos activos, y personas con enfermedades respiratorias tales como el asma, deben evitar los esfuerzos físicos excesivos y prolongados al aire.
151-200	Dañina a la salud	Los niños adultos activos, y personas con enfermedades respiratorias tales como el asma, deben evitar los esfuerzos físicos excesivos y prolongados al aire libre; las demás personas, especialmente los niños, deben limitar los esfuerzos excesivos y prolongados al aire libre.
201-300	Muy dañina a la salud	Los niños adultos activos, y personas con enfermedades respiratorias tales como el asma, deben evitar todos los esfuerzos excesivos al aire libre; las demás personas, especialmente los niños, deben limitar los esfuerzos físicos excesivos al aire libre.
300+	Arriesgado	

### CALIDAD DEL AIRE CUERNAVACA, MORELOS.

Estación de Monitoreo Cuernavaca Centro, Morelos.

**834** **Arriesgado**  
Actualizado el jueves 2:00  
Temp.: 13°C



### PRONOSTICO DE TEMPERATURAS POR MUNICIPIO

Municipio	Máx	Mín	Municipio	Máx	Mín
Amacuzac	34°	13°	Puente de Ixtla	35°	14°
Axochiapan	34°	16°	Temixco	31°	14°
Ayala	34°	15°	Tepalcingo	33°	16°
Cuautla	28°	14°	Tepoztlán	27°	11°
Cuernavaca	28°	12°	Tlaltizapan	28°	15°
Huitzilac	21°	7°	Tlaquiltenango	37°	16°
Jiutepec	30°	14°	Zacatepec	34°	17°
Jojutla	37°	17°	Zacualpan de Amilpas	27°	12°

### TEMPERATURAS MAXIMAS Y MINIMAS, ÚLTIMAS 24 HRS

Mínimas	Máximas
Huitzilac 21° 7°	37° 17° Jojutla
Tetela del Volcán 22° 11°	37° 16° Tlaquiltenango
Totolapan 24° 11°	35° 14° Puente de Ixtla
Ocuituco 24° 12°	34° 17° Zacatepec



SERVICIOS  
DE SALUD



<http://ssm.gob.mx>



Servicios de Salud Morelos



@MorelosSalud

Calle Gustavo Gómez Azcárate No. 205, Col. Lomas de la Selva  
C.P. 62270, Cuernavaca, Morelos. Tel.: 318 84 50.

## INFORME DE MONITOREO EPIDEMIOLÓGICO

**Fuente:** Jurisdicciones Sanitarias del estado de Morelos.

### JURISDICCION SANITARIA I:

- SIN EVENTOS EXTRAORDINARIOS.

### JURISDICCION SANITARIA II:

- SIN EVENTOS EXTRAORDINARIOS.

### JURISDICCION SANITARIA III:

- SIN EVENTOS EXTRAORDINARIOS.

### SISTEMA NOTINMED

- Brote de **HEPATITIS VIRAL TIPO A**
  - Folio: NM00241600-0
  - Municipio: COLONIA GALEANA
  - Lugar: **CUAUTLA**
  - Población afectada: 4 CASOS INTRAFAMILIARES
  - Defunciones: **0, TASA DE ATAQUE 0.4% Y TASA DE LETALIDAD 0%**

### SISTEMA NOTINMED

- Brote de **HEPATITIS VIRAL TIPO A**
  - Folio: NM00241601-0
  - Municipio: VICENTE ESTRADA CAJIGAL
  - Lugar: **YAUTEPEC**
  - Población afectada: 3 CASOS INTRAFAMILIARES
  - Defunciones: **0, TASA DE ATAQUE 0.3% Y TASA DE LETALIDAD 0%**



SERVICIOS  
DE SALUD



<http://ssm.gob.mx>



Servicios de Salud Morelos



@MorelosSalud